



ПАСПОРТ ДОСТУПНОСТИ

Государственного бюджетного общеобразовательного учреждения Ставропольского края «Средняя общеобразовательная школа №3»

№ 425

1. Общие сведения об объекте

- 1.1. Наименование (вид) объекта: Образовательная организация
 1.2. Адрес объекта: 357374, Ставропольский край, Предгорный район, п. Мирный, ул. Шоссейная, д. 17
 1.3. Сведения о размещении объекта:
 - отдельно стоящее здание 3 этажа, 14787,1 кв. м
 - наличие прилегающего земельного участка (да, нет); 34 000 кв. м
 1.4. Год постройки здания 2019, капитальный ремонт не проводился
 1.5. Дата предстоящих плановых ремонтных работ: текущего в 2023 г..
 сведения об организации, расположенной на объекте
 1.6. Название организации (учреждения) (полное юридическое наименование - согласно Уставу, краткое наименование): Государственное бюджетное общеобразовательное учреждение Ставропольского края «Средняя общеобразовательная школа №3»
 1.7. Юридический адрес организации (учреждения): 357374, Ставропольский край, Предгорный район, п. Мирный, ул. Шоссейная, д. 17
 1.8. Основание для пользования объектом: оперативное управление
 1.9. Форма собственности: государственная
 1.10. Территориальная принадлежность (федеральная, региональная, муниципальная)
 1.11. Вышестоящая организация (наименование): Министерство образования Ставропольского края
 1.12. Адрес вышестоящей организации, другие координаты: г. Ставрополь, ул. Ломоносова, 3

2. Характеристика деятельности организации на объекте (по обслуживанию населения)

- 2.1. Сфера деятельности: образование
 2.2. Виды оказываемых услуг: дошкольное, начальное общее, основное общее, среднее общее образование
 2.3. Форма оказания услуг: на объекте
 2.4. Категории обслуживаемого населения по возрасту: дети дошкольного, школьного возраста
 2.5. Категории обслуживаемых инвалидов: инвалиды, передвигающиеся на коляске, инвалиды с нарушениями опорно-двигательного аппарата; нарушениями зрения, нарушениями слуха, нарушениями умственного развития
 2.6. Плановая мощность: посещаемость (количество обслуживаемых в день), вместимость, пропускная способность: 600 чел.
 2.7. Участие в исполнении ИПР инвалида, ребенка-инвалида (да, нет): нет

3. Состояние доступности объекта

- 3.1. Путь следования к объекту пассажирским транспортом (описать маршрут движения с использованием пассажирского транспорта):
из ст. Ессентукской на автобусе №109; из г. Кисловодска на автобусах №109, 101
 наличие адаптированного пассажирского транспорта к объекту:

нет

3.2. Путь к объекту от ближайшей остановки пассажирского транспорта:

3.2.1. Расстояние до объекта от остановки транспорта: 100 м

3.2.2. Время движения (пешком): 2 мин.

3.2.3. Наличие выделенного от проезжей части пешеходного пути: да

3.2.4. Перекрестки: нерегулируемые; регулируемые, со звуковой сигнализацией, таймером; нет

3.2.5. Информация на пути следования к объекту: акустическая, тактильная, визуальная; нет

3.2.6. Перепады высоты на пути: есть

Их обустройство для инвалидов на коляске: да

3.3. Организация доступности объекта для инвалидов - форма обслуживания <*>

№ п/п	Категория инвалидов (вид нарушения)	Вариант организации доступности объекта (формы обслуживания) <*>
1	Все категории инвалидов и МГН в том числе инвалиды:	Б
2	передвигающиеся на креслах-колясках	Б
3	с нарушениями опорно-двигательного аппарата	Б
4	с нарушениями зрения	Б
5	с нарушениями слуха	Б
6	с нарушениями умственного развития	Б

<*> Указывается один из вариантов: "А", "Б", "ДУ", "ВНД".

3.4. Состояние доступности основных структурно-функциональных зон

№ п/п	Основные структурно-функциональные зоны	Состояние доступности, в том числе для основных категорий инвалидов <***>
1	Территория, прилегающая к зданию (участок)	ДП-В
2	Вход (входы) в здание	ДП-В
3	Путь (пути) движения внутри здания (в т.ч. пути эвакуации)	ДП-В
4	Зона целевого назначения здания (целевого посещения объекта)	ДП-В
5	Санитарно-гигиенические помещения	ДП-В
6	Система информации и связи (на всех зонах)	ДП-В
7	Пути движения к объекту (от остановки транспорта)	ДП-В

<***> Указывается: ДП-В - доступно полностью всем; ДП-И (К, О, С, Г, У) - доступно полностью избирательно (указать категории инвалидов); ДЧ-В - доступно частично всем; ДЧ-И (К, О, С, Г, У) - доступно частично избирательно (указать категории инвалидов); ДУ - доступно условно, ВНД - временно недоступно.

3.5. Итоговое заключение о состоянии доступности ОСИ:

Территория, прилегающая к зданию; вход (входы) в здание; пути движения внутри здания (в т.ч. пути эвакуации); зона целевого назначения; санитарно-гигиенические помещения; система информации и связи; пути движения к объекту доступны полностью всем.

4. Управленческое решение

4.1. Рекомендации по адаптации основных структурных элементов объекта

№ п/п	Основные структурно-функциональные зоны объекта	Рекомендации по адаптации объекта (вид работы) <*>
-------	---	--

1	Территория, прилегающая к зданию (участок)	Не нуждается
2	Вход (входы) в здание	Не нуждается
3	Путь (пути) движения внутри здания (в т.ч. пути эвакуации)	Не нуждается
4	Зона целевого назначения здания (целевого посещения объекта)	Не нуждается
5	Санитарно-гигиенические помещения	Не нуждается
6	Система информации на объекте (на всех зонах)	Не нуждается
7	Пути движения к объекту (от остановки транспорта)	Не нуждается
8	Все зоны и участки	Не нуждается

 <*> Указывается один из вариантов (видов работ): не нуждается; ремонт (текущий, капитальный); индивидуальное решение с ТСР; технические решения невозможны - организация альтернативной формы обслуживания.

4.2. Период проведения работ _____
 в рамках исполнения _____

(указывается наименование документа: программы, плана)

4.3. Ожидаемый результат (по состоянию доступности) после выполнения работ по адаптации _____

Оценка результата исполнения программы, плана (по состоянию доступности) _____

4.4. Для принятия решения требуется, не требуется (нужное подчеркнуть):
 Согласование _____

Имеется заключение уполномоченной организации о состоянии доступности объекта (наименование документа и выдавшей его организации, дата), прилагается _____

4.5. Информация размещена (обновлена) на Карте доступности субъекта Российской Федерации дата: <http://dsreda.stavregion.ru/>

5. Особые отметки

Паспорт сформирован на основании:

1. Анкеты (информации об объекте) от "28" 03 2023 г.
2. Акта обследования объекта: N акта 425 от "29" 03 2023 г.
3. Решения Комиссии _____ от " " 20__ г.



АНКЕТА

(информация об объекте социальной инфраструктуры)
К ПАСПОРТУ ДОСТУПНОСТИ

Государственного бюджетного общеобразовательного учреждения Ставропольского края «Средняя общеобразовательная школа №3»

№ 425

1. Общие сведения об объекте

- 1.1. Наименование (вид) объекта: Образовательная организация
- 1.2. Адрес объекта: 357374, Ставропольский край, Предгорный район, п. Мирный, ул. Шоссейная, д. 17
- 1.3. Сведения о размещении объекта:
- отдельно стоящее здание 3 этажа, 14787,1 кв. м
 - часть здания _____ этажей (или на _____ этаже), _____ кв. м
 - наличие прилегающего земельного участка (да, нет); 34 000 кв. м
- 1.4. Год постройки здания 2019, капитальный ремонт не проводился
- 1.5. Дата предстоящих плановых ремонтных работ: текущего 2023 г капитального _____
- сведения об организации, расположенной на объекте
- 1.6. Название организации (учреждения) (полное юридическое наименование - согласно Уставу, краткое наименование): Государственное бюджетное общеобразовательное учреждение Ставропольского края «Средняя общеобразовательная школа №3»
- 1.7. Юридический адрес организации (учреждения): 357374, Ставропольский край, Предгорный район, п. Мирный, ул. Шоссейная, д. 17
- 1.8. Основание для пользования объектом: оперативное управление
- 1.9. Форма собственности: государственная
- 1.10. Территориальная принадлежность: региональная
- 1.11. Вышестоящая организация (наименование): Министерство образования Ставропольского края
- 1.12. Адрес вышестоящей организации, другие координаты: г. Ставрополь, ул. Ломоносова, 2

2. Характеристика деятельности организации на объекте

- 2.1. Сфера деятельности: образование
- 2.2. Виды оказываемых услуг: дошкольное, начальное общее, основное общее, среднее общее образование
- 2.3. Форма оказания услуг: на объекте
- 2.4. Категории обслуживаемого населения по возрасту: дети дошкольного, школьного возраста
- 2.5. Категории обслуживаемых инвалидов: инвалиды, передвигающиеся на коляске, инвалиды с нарушениями опорно-двигательного аппарата; нарушениями зрения, нарушениями слуха, нарушениями умственного развития
- 2.6. Плановая мощность: посещаемость (количество обслуживаемых в день), вместимость, пропускная способность: 600 чел.
- 2.7. Участие в исполнении ИПР инвалида, ребенка-инвалида: нет

3. Состояние доступности объекта для инвалидов и других маломобильных групп населения (МГН)

3.1. Путь следования к объекту пассажирским транспортом (описать маршрут движения с использованием пассажирского транспорта):
из ст. Ессентукской на автобусе №109; из г. Кисловодска на автобусах №109, 101

наличие адаптированного пассажирского транспорта к объекту:
нет

3.2. Путь к объекту от ближайшей остановки пассажирского транспорта:

3.2.1. Расстояние до объекта от остановки транспорта: 100 м

3.2.2. Время движения (пешком): 2 мин.

3.2.3. Наличие выделенного от проезжей части пешеходного пути: да

3.2.4. Перекрестки: нерегулируемые; регулируемые, со звуковой сигнализацией, таймером; нет

3.2.5. Информация на пути следования к объекту: акустическая, тактильная, визуальная; нет

3.2.6. Перепады высоты на пути: есть

Их обустройство для инвалидов на коляске: да

3.3. Вариант организации доступности ОСИ (формы обслуживания) <*> с учетом [СП 35-101-2001](#)

№ п/п	Категория инвалидов (вид нарушения)	Вариант организации доступности объекта
1	Все категории инвалидов и МГН	Б
	в том числе инвалиды:	
2	передвигающиеся на креслах-колясках	Б
3	с нарушениями опорно-двигательного аппарата	Б
4	с нарушениями зрения	Б
5	с нарушениями слуха	Б
6	с нарушениями умственного развития	Б

<*> Указывается один из вариантов: "А", "Б", "ДУ", "ВНД".

4. Управленческое решение (предложения по адаптации основных структурных элементов объекта)

№ п/п	Основные структурно-функциональные зоны объекта	Рекомендации по адаптации объекта (вид работы) <*>
1	Территория, прилегающая к зданию (участок)	Не нуждается
2	Вход (входы) в здание	Не нуждается
3	Путь (пути) движения внутри здания (в т.ч. пути эвакуации)	Не нуждается
4	Зона целевого назначения (целевого посещения объекта)	Не нуждается
5	Санитарно-гигиенические помещения	Не нуждается
6	Система информации на объекте (на всех зонах)	Не нуждается
7	Пути движения к объекту (от остановки транспорта)	Не нуждается
8	Все зоны и участки	Не нуждается

<*> Указывается один из вариантов (видов работ): не нуждается; ремонт (текущий, капитальный); индивидуальное решение с ТСР; технические решения невозможны - организация альтернативной формы обслуживания.

Размещение информации на Карте доступности субъекта Российской Федерации согласовано с Яцына Андрей Александрович, директор ГБОУ СК «СОШ №3»,
(подпись, Ф.И.О., должность; координаты для связи уполномоченного представителя объекта)



**АКТ ОБСЛЕДОВАНИЯ
объекта социальной инфраструктуры
К ПАСПОРТУ ДОСТУПНОСТИ ОСИ
N 425**

Предгорный муниципальный округ
(наименование территориального
образования субъекта
Российской Федерации)

"28" 03 2023 г.

1. Общие сведения об объекте

- 1.1. Наименование (вид) объекта: Образовательная организация
 1.2. Адрес объекта: 357374, Ставропольский край, Предгорный район, п. Мирный, ул. Шоссейная, д. 17
 1.3. Сведения о размещении объекта:
 - отдельно стоящее здание 3 этажа, 14787,1 кв. м
 - наличие прилегающего земельного участка (да, нет); 34 000 кв. м
 1.4. Год постройки здания 2019, капитальный ремонт не проводился
 1.5. Дата предстоящих плановых ремонтных работ: текущего 2023 г.
 сведения об организации, расположенной на объекте
 1.6. Название организации (учреждения) (полное юридическое наименование - согласно Уставу, краткое наименование): Государственное бюджетное общеобразовательное учреждение Ставропольского края «Средняя общеобразовательная школа №3»
 1.7. Юридический адрес организации (учреждения): 357374, Ставропольский край, Предгорный район, п. Мирный, ул. Шоссейная, д. 17

**2. Характеристика деятельности
организации на объекте**

Дополнительная информация _____

3. Состояние доступности объекта

- 3.1. Путь следования к объекту пассажирским транспортом (описать маршрут движения с использованием пассажирского транспорта):
из ст. Ессентукской на автобусе №109; из г. Кисловодска на автобусах №109, 101
 наличие адаптированного пассажирского транспорта к объекту:
нет
- 3.2. Путь к объекту от ближайшей остановки пассажирского транспорта:
 3.2.1. Расстояние до объекта от остановки транспорта 100 м
 3.2.2. Время движения (пешком) 2 мин.
 3.2.3. Наличие выделенного от проезжей части пешеходного пути: да
 3.2.4. Перекрестки: нерегулируемые; регулируемые, со звуковой сигнализацией, таймером; нет
 3.2.5. Информация на пути следования к объекту: акустическая, тактильная, визуальная; нет
 3.2.6. Перепады высоты на пути: есть
 Их обустройство для инвалидов на коляске: да
- 3.3. Организация доступности объекта для инвалидов - форма обслуживания

№ п/п	Категория инвалидов (вид нарушения)	Вариант организации доступности объекта (формы обслуживания) <*>
1	Все категории инвалидов и МГН	Б
	в том числе инвалиды:	
2	передвигающиеся на креслах-колясках	Б
3	с нарушениями опорно-двигательного аппарата	Б
4	с нарушениями зрения	Б
5	с нарушениями слуха	Б
6	с нарушениями умственного развития	Б

<*> Указывается один из вариантов: "А", "Б", "ДУ", "ВНД".

3.4. Состояние доступности основных структурно-функциональных зон

№ п/п	Основные структурно-функциональные зоны	Состояние доступности, в том числе для основных категорий инвалидов <***>	Приложение	
			№ на плане	№ фото
1	Территория, прилегающая к зданию (участок)	ДП-В	№1	№1
2	Вход (входы) в здание	ДП-В	№2	№2
3	Путь (пути) движения внутри здания (в т.ч. пути эвакуации)	ДП-В	№3	№3
4	Зона целевого назначения здания (целевого посещения объекта)	ДП-В	№4	№4
5	Санитарно-гигиенические помещения	ДП-В	№5	№5
6	Система информации и связи (на всех зонах)	ДП-В	№6	№6
7	Пути движения к объекту (от остановки транспорта)	ДП-В	№7	№7

<***> Указывается: ДП-В - доступно полностью всем; ДП-И (К, О, С, Г, У) - доступно полностью избирательно (указать категории инвалидов); ДЧ-В - доступно частично всем; ДЧ-И (К, О, С, Г, У) - доступно частично избирательно (указать категории инвалидов); ДУ - доступно условно, ВНД - недоступно.

3.5. ИТОГОВОЕ ЗАКЛЮЧЕНИЕ о состоянии доступности ОСИ:

Основные структурно-функциональные зоны доступны полностью всем.

4. Управленческое решение (проект)

4.1. Рекомендации по адаптации основных структурных элементов объекта:

№ п/п	Основные структурно-функциональные зоны объекта	Рекомендации по адаптации объекта (вид работы) <*>
1	Территория, прилегающая к зданию (участок)	Не нуждается
2	Вход (входы) в здание	Не нуждается
3	Путь (пути) движения внутри здания (в т.ч. пути эвакуации)	Не нуждается
4	Зона целевого назначения здания (целевого посещения объекта)	Не нуждается
5	Санитарно-гигиенические помещения	Не нуждается
6	Система информации на объекте (на всех зонах)	Не нуждается
7	Пути движения к объекту (от остановки транспорта)	Не нуждается
8	Все зоны и участки	Не нуждается

<*> Указывается один из вариантов (видов работ): не нуждается; ремонт (текущий, капитальный); индивидуальное решение с ТСР; технические решения невозможны - организация альтернативной формы обслуживания.

4.2. Период проведения работ _____
в рамках исполнения _____

(указывается наименование документа: программы, плана)

4.3. Ожидаемый результат (по состоянию доступности) после выполнения работ по адаптации _____

Оценка результата исполнения программы, плана (по состоянию доступности) _____

4.4. Для принятия решения требуется, не требуется (нужное подчеркнуть):

4.4.1. Согласование на Комиссии _____

(наименование Комиссии по координации деятельности в сфере обеспечения доступной среды жизнедеятельности для инвалидов и других МГН)

4.4.2. Согласование работ с надзорными органами (в сфере проектирования и строительства, архитектуры, охраны памятников, другое - указать) _____

4.4.3. Техническая экспертиза; разработка проектно-сметной документации

4.4.4. Согласование с вышестоящей организацией (собственником объекта)

4.4.5. Согласование с общественными организациями инвалидов

4.4.6. Другое _____

Имеется заключение уполномоченной организации о состоянии доступности объекта (наименование документа и выдавшей его организации, дата), прилагается _____

4.7. Информация может быть размещена (обновлена) на Карте доступности субъекта Российской Федерации: <http://dsreda.stavregion.ru/>

5. Особые отметки

ПРИЛОЖЕНИЯ:

Результаты обследования:

1. Территории, прилегающей к объекту	на	<u>2</u>	л.
2. Входа (входов) в здание	на	<u>1</u>	л.
3. Путей движения в здании	на	<u>3</u>	л.
4. Зоны целевого назначения объекта	на	<u>2</u>	л.
5. Санитарно-гигиенических помещений	на	<u>1</u>	л.
6. Системы информации (и связи) на объекте	на	<u>1</u>	л.

Результаты фотофиксации на объекте _____ на 10 л.

Пэтажные планы на 3 л.

Другое (в том числе дополнительная информация о путях движения к объекту) _____


Руководитель

рабочей группы: Директор ГБОУ СК «СОШ №3»
(Должность, Ф.И.О.)


(Подпись)

А. А. Яцына

Члены рабочей группы Заместитель директора по ДО
(Должность, Ф.И.О.)


(Подпись)

Рахаева Р. Р.

Заместитель директора по ВР
(Должность, Ф.И.О.)


(Подпись)


Рыбалов А. А.

В том числе:

представители общественных


организаций инвалидов,
Председатель отделения всероссийского
Общества инвалидов Предгорного
муниципального района
Ставропольского края

Синенко Р.П.
(Должность, Ф.И.О.)


(Подпись)

Представители органов
социальной защиты населения,
консультант отдела труда
и социально правовых гарантий

Моргунов Р.С
(Должность, Ф.И.О.)


(Подпись)

представители организации,

расположенной на объекте заместитель директора по ДО

(Должность, Ф.И.О.)


(Подпись)

Рахаева Р. Р.

Заместитель директора по ВР

(Должность, Ф.И.О.)


(Подпись)

Рыбалов А. А.

Управленческое решение согласовано "___" _____ 20__ г.
(протокол N _____)
Комиссией (название) _____

Приложение 1
к Акту обследования ОСИ
к паспорту доступности ОСИ
N 425
от "28" 03 2023 г.

I. Результаты обследования:

1. Территории, прилегающей к зданию (участка)

Государственное бюджетное общеобразовательное учреждение Ставропольского края «Средняя общеобразовательная школа №3», Ставропольский край, п. Мирный, ул. Шоссейная, д. 17

N п/п	Наименование функционально-планировочного элемента	Наличие элемента			Выявленные нарушения и замечания		Работы по адаптации объектов	
		есть/нет	N на плане	N фото	Содержание	Значимо для инвалида (категория)	Содержание	Виды работ
1.1	Вход (входы) на территорию	есть	№2	№2	-	(К, О, С, Г, У)	-	-
1.2	Путь (пути) движения на территории	есть	№1	№1	-	(К, О, С, Г, У)	-	-
1.3	Лестница (наружная)	есть	№2	№2	-	(О, С, Г, У)	-	-
1.4	Пандус (наружный)	есть	№2	№2	-	(К, О, С, Г, У)	-	-
1.5	Автостоянка и парковка	есть	№7	№7	-	(К, О, С, Г, У)	-	-
	ОБЩИЕ требования к зоне	есть			-	-	-	-

II. Заключение по зоне:

Наименование структурно-функциональной зоны	Состояние доступности <*> (к пункту 3.4 Акта обследования ОСИ)	Приложение		Рекомендации по адаптации (вид работы) <***> к пункту 4.1 Акта обследования ОСИ
		N на плане	N фото	
Территории, прилегающей к зданию	ДП-В	№1	№1, №2, №7.	Не нуждается

<*> Указывается: ДП-В - доступно полностью всем; ДП-И (К, О, С, Г, У) - доступно полностью избирательно (указать категории инвалидов); ДЧ-В - доступно частично всем; ДЧ-И (К, О, С, Г, У) - доступно частично избирательно (указать категории инвалидов); ДУ - доступно условно, ВНД - недоступно.

<***> Указывается один из вариантов: не нуждается; ремонт (текущий, капитальный); индивидуальное решение с ТСР; технические решения невозможны - организация альтернативной формы обслуживания.

Комментарий к заключению:

Приложение 2
к Акту обследования ОСИ
к паспорту доступности ОСИ
N 425
от "28" 03 2023 г.

I. Результаты обследования:

2. Входа (входов) в здание

Государственное бюджетное общеобразовательное учреждение Ставропольского края «Средняя общеобразовательная школа №3», Ставропольский край, п. Мирный, ул. Шоссейная, д. 17
(наименование объекта, адрес)

N п/п	Наименование функционально-планировочного элемента	Наличие элемента			Выявленные нарушения и замечания		Работы по адаптации объектов	
		есть/нет	N на плане	N фото	Содержание	Значимо для инвалида (категория)	Содержание	Виды работ
2.1	Лестница (наружная)	есть	№2	№2	-	(О, С, Г, У)	-	-
2.2	Пандус (наружный)	есть	№2	№2	-	(К, О, С, Г, У)	-	-
2.3	Входная площадка (перед дверью)	есть	№2	№2	-	(К, О, С, Г, У)	-	-
2.4	Дверь (входная)	есть	№2	№2	-	(К, О, С, Г, У)	-	-
2.5	Тамбур	есть	№2	№2	-	(К, О, С, Г, У)	-	-
	ОБЩИЕ требования к зоне	есть			-	-	-	-

II. Заключение по зоне:

Наименование структурно-функциональной зоны	Состояние доступности <*> (к пункту 3.4 Акта обследования ОСИ)	Приложение		Рекомендации по адаптации (вид работы) <***> к пункту 4.1 Акта обследования ОСИ
		N на плане	N фото	
Вход в здание	ДП-В	№2	№2	Не нуждается

<*> Указывается: ДП-В - доступно полностью всем; ДП-И (К, О, С, Г, У) - доступно полностью избирательно (указать категории инвалидов); ДЧ-В - доступно частично всем; ДЧ-И (К, О, С, Г, У) - доступно частично избирательно (указать категории инвалидов); ДУ - доступно условно, ВНД - недоступно.

<***> Указывается один из вариантов: не нуждается; ремонт (текущий, капитальный); индивидуальное решение с ТСР; технические решения невозможны - организация альтернативной формы обслуживания.

Комментарий к заключению: _____

Приложение 3
к Акту обследования ОСИ
к паспорту доступности ОСИ
N 425
от "22" 03 2023 г.

I. Результаты обследования:

**3. Пути (путей) движения внутри здания
(в т.ч. путей эвакуации)**

Государственное бюджетное общеобразовательное учреждение
Ставропольского края «Средняя общеобразовательная школа №3»,
Ставропольский край, п. Мирный, ул. Шоссейная, д. 17

N п/п	Наименование функционально-планировочного элемента	Наличие элемента			Выявленные нарушения и замечания		Работы по адаптации объектов	
		есть/нет	N на плане	N фото	Содержание	Значимо для инвалида (категория)	Содержание	Виды работ
3.1	Коридор (вестибюль, зона ожидания, галерея, балкон)	есть	№3	№3	-	(К, О, С, Г, У)	-	-
3.2	Лестница (внутри здания)	есть	№8	№8	-	(О, С, Г, У)	-	-
3.3	Пандус (внутри здания)	нет	-	-	-	-	-	-
3.4	Лифт пассажирский (или подъемник)	есть	№9	№9	-	(К, О, С, Г, У)	-	-
3.5	Дверь	есть	№3	№3	-	(К, О, С, Г, У)	-	-
3.6	Пути эвакуации (в т.ч. зоны безопасности)	есть	№3	№3	-	(К, О, С, Г, У)	-	-
	ОБЩИЕ требования к зоне	есть			-	-	-	-

II. Заключение по зоне:

Наименование структурно-функциональной зоны	Состояние доступности <*> (к пункту 3.4 Акта обследования ОСИ)	Приложение		Рекомендации по адаптации (вид работы) <***> к пункту 4.1 Акта обследования ОСИ
		N на плане	N фото	
Пути движения внутри здания	ДП-В	№3	№3, №8, №9	Не нуждается

<*> Указывается: ДП-В - доступно полностью всем; ДП-И (К, О, С, Г, У) - доступно полностью избирательно (указать категории инвалидов); ДЧ-В - доступно частично всем; ДЧ-И (К, О, С, Г, У) - доступно частично избирательно (указать категории инвалидов); ДУ - доступно условно, ВНД - недоступно.

<***> Указывается один из вариантов: не нуждается; ремонт (текущий, капитальный); индивидуальное решение с ТСР; технические решения невозможны - организация альтернативной формы обслуживания.

Комментарий к заключению: _____

I. Результаты обследования:
4. Зоны целевого назначения здания
(целевого посещения объекта)
Вариант I - зона обслуживания инвалидов

Государственное бюджетное общеобразовательное учреждение Ставропольского края «Средняя общеобразовательная школа №3», Ставропольский край, п. Мирный, ул. Шоссейная, д. 17

N п/п	Наименование функционально-планировочного элемента	Наличие элемента			Выявленные нарушения и замечания		Работы по адаптации объектов	
		есть/нет	N на плане	N фото	Содержание	Значимо для инвалида (категория)	Содержание	Виды работ
4.1	Кабинетная форма обслуживания	есть	№4	№4	-	(К, О, С, Г, У)	-	-
4.2	Зальная форма обслуживания	нет	-	-	-	-	-	-
4.3	Прилавочная форма обслуживания	нет	-	-	-	-	-	-
4.4	Форма обслуживания с перемещением по маршруту	нет	-	-	-	-	-	-
4.5	Кабина индивидуального обслуживания	нет	-	-	-	-	-	-
	ОБЩИЕ требования к зоне	есть			-	-	-	-

II. Заключение по зоне:

Наименование структурно-функциональной зоны	Состояние доступности <*> (к пункту 3.4 Акта обследования ОСИ)	Приложение		Рекомендации по адаптации (вид работы) <***> к пункту 4.1 Акта обследования ОСИ
		N на плане	N фото	
Зона целевого назначения	ДП-В	№4	№4	Не нуждается

<*> Указывается: ДП-В - доступно полностью всем; ДП-И (К, О, С, Г, У) - доступно полностью избирательно (указать категории инвалидов); ДЧ-В - доступно частично всем; ДЧ-И (К, О, С, Г, У) - доступно частично избирательно (указать категории инвалидов); ДУ - доступно условно, ВНД - недоступно.

<***> Указывается один из вариантов: не нуждается; ремонт (текущий, капитальный); индивидуальное решение с ТСР; технические решения невозможны - организация альтернативной формы обслуживания.

Комментарий к заключению: _____

I. Результаты обследования:
4. Зоны целевого назначения здания
(целевого посещения объекта)
Вариант II - места приложения труда

Наименование функционально-планировочного элемента	Наличие элемента			Выявленные нарушения и замечания		Работы по адаптации объектов	
	есть/нет	N на плане	N фото	Содержание	Значимо для инвалида (категория)	Содержание	Виды работ
Место приложения труда							

II. Заключение по зоне:

Наименование структурно-функциональной зоны	Состояние доступности <*> (к пункту 3.4 Акта обследования ОСИ)	Приложение		Рекомендации по адаптации (вид работы) <***> к пункту 4.1 Акта обследования ОСИ
		N на плане	N фото	

.....
<*> Указывается: ДП-В - доступно полностью всем; ДП-И (К, О, С, Г, У) - доступно полностью избирательно (указать категории инвалидов); ДЧ-В - доступно частично всем; ДЧ-И (К, О, С, Г, У) - доступно частично избирательно (указать категории инвалидов); ДУ - доступно условно, ВНД - недоступно.

<***> Указывается один из вариантов: не нуждается; ремонт (текущий, капитальный); индивидуальное решение с ТСР; технические решения невозможны - организация альтернативной формы обслуживания.

Комментарий к заключению: _____

Приложение 5
к Акту обследования ОСИ
к паспорту доступности ОСИ
N 425
от "29" 03 2023 г.

I. Результаты обследования:

5. Санитарно-гигиенических помещений

Государственное бюджетное общеобразовательное учреждение Ставропольского края «Средняя общеобразовательная школа №3», Ставропольский край, п. Мирный, ул. Шоссейная, д. 17

N п/п	Наименование функционально-планировочного элемента	Наличие элемента			Выявленные нарушения и замечания		Работы по адаптации объектов	
		есть/нет	N на плане	N фото	Содержание	Значимо для инвалида (категория)	Содержание	Виды работ
5.1	Туалетная комната	есть	№5	№5	-	(К, О, С, Г, У)	-	-
5.2	Душевая/ванная комната	есть	№5	№5	-	(К, О, С, Г, У)	-	-
5.3	Бытовая комната (гардеробная)	есть	№10		-	(К, О, С, Г, У)	-	-
	ОБЩИЕ требования к зоне	есть			-	-	-	-

II. Заключение по зоне:

Наименование структурно-функциональной зоны	Состояние доступности <*> (к пункту 3.4 Акта обследования ОСИ)	Приложение		Рекомендации по адаптации (вид работы) <***> к пункту 4.1 Акта обследования ОСИ
		N на плане	N фото	
Санитарно-гигиеническая зона	ДП-В	№5	№5, №10	Не нуждается

<*> Указывается: ДП-В - доступно полностью всем; ДП-И (К, О, С, Г, У) - доступно полностью избирательно (указать категории инвалидов); ДЧ-В - доступно частично всем; ДЧ-И (К, О, С, Г, У) - доступно частично избирательно (указать категории инвалидов); ДУ - доступно условно, ВНД - недоступно.

<***> Указывается один из вариантов: не нуждается; ремонт (текущий, капитальный); индивидуальное решение с ТСР; технические решения невозможны - организация альтернативной формы обслуживания.

Комментарий к заключению: _____

Приложение 6
к Акту обследования ОСИ
к паспорту доступности ОСИ
N 425
от "28" 03 2023 г.

**I. Результаты обследования:
6. Системы информации на объекте**

Государственное бюджетное общеобразовательное учреждение Ставропольского края «Средняя общеобразовательная школа №3», Ставропольский край, п. Мирный, ул. Шоссейная, д. 17

N п/п	Наименование функционально-планировочного элемента	Наличие элемента			Выявленные нарушения и замечания		Работы по адаптации объектов	
		есть/нет	N на плане	N фото	Содержание	Значимо для инвалида (категория)	Содержание	Виды работ
6.1	Визуальные средства	есть	№3	№3	-	(К, О, С, Г, У)	-	-
6.2	Акустические средства	есть	№6	№6	-	(К, О, С, Г, У)	-	-
6.3	Тактильные средства	есть	№3	№3	-	(К, О, С, Г, У)	-	-
	ОБЩИЕ требования к зоне	есть			-	-	-	-

II. Заключение по зоне:

Наименование структурно-функциональной зоны	Состояние доступности <*> (к пункту 3.4 Акта обследования ОСИ)	Приложение		Рекомендации по адаптации (вид работы) <***> к пункту 4.1 Акта обследования ОСИ
		N на плане	N фото	
Системы информации на объекте	ДП-В	№6	№3, №6	Не нуждается

<*> Указывается: ДП-В - доступно полностью всем; ДП-И (К, О, С, Г, У) - доступно полностью избирательно (указать категории инвалидов); ДЧ-В - доступно частично всем; ДЧ-И (К, О, С, Г, У) - доступно частично избирательно (указать категории инвалидов); ДУ - доступно условно, ВНД - недоступно.

<***> Указывается один из вариантов: не нуждается; ремонт (текущий, капитальный); индивидуальное решение с ТСР; технические решения невозможны - организация альтернативной формы обслуживания.

Комментарий к заключению: _____






ВЫХОД
EXIT

ВЫХОД



СВЕТОМЕТРИЧЕСКАЯ
СТАНЦИЯ
СВЕТОМЕТРИЧЕСКАЯ
СТАНЦИЯ











АВОНЕНТСКИИ
ГРОМКОГОВОРИТЕЛЬ

ГРОМКОСТЬ

НЕЙВА® АГ-305

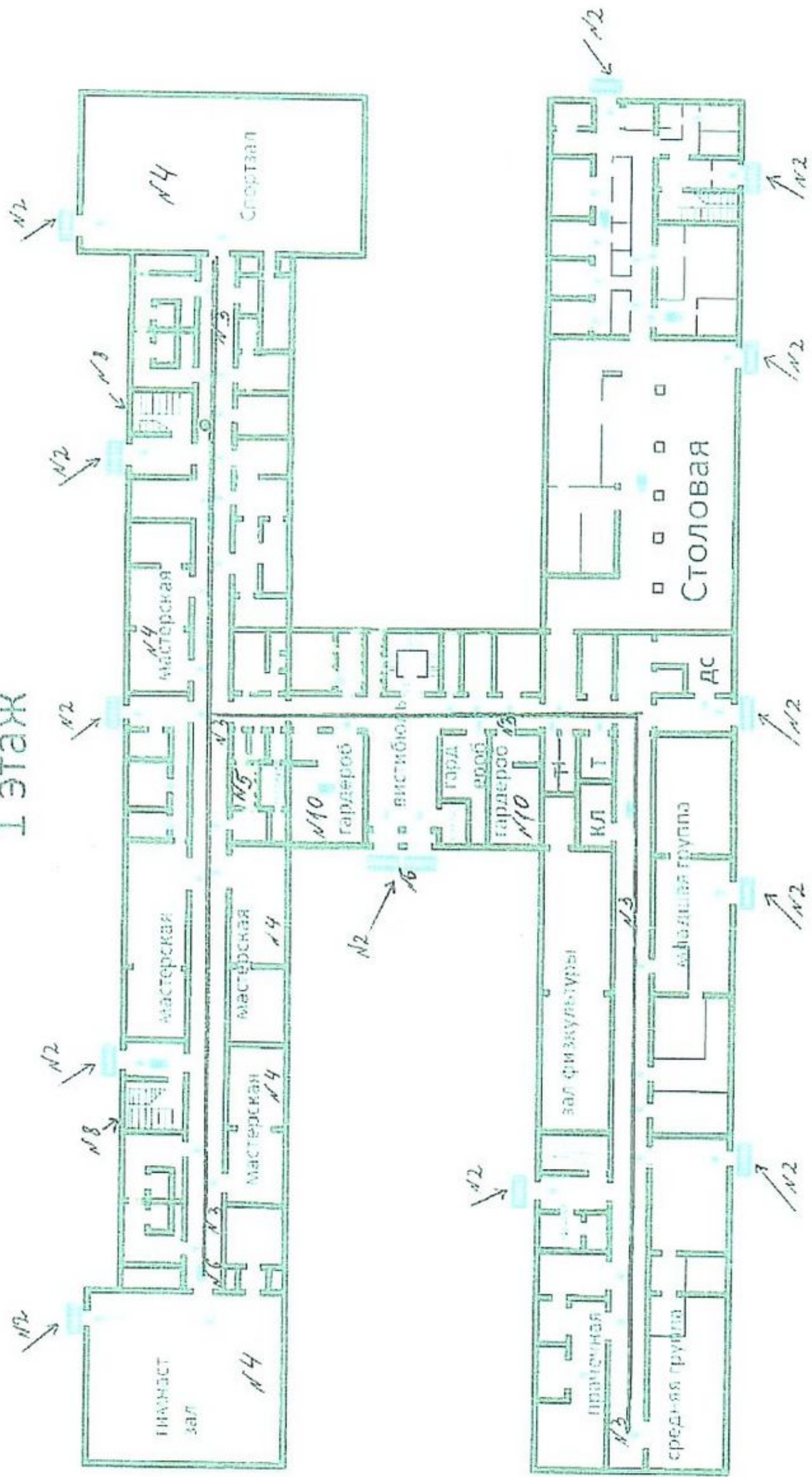




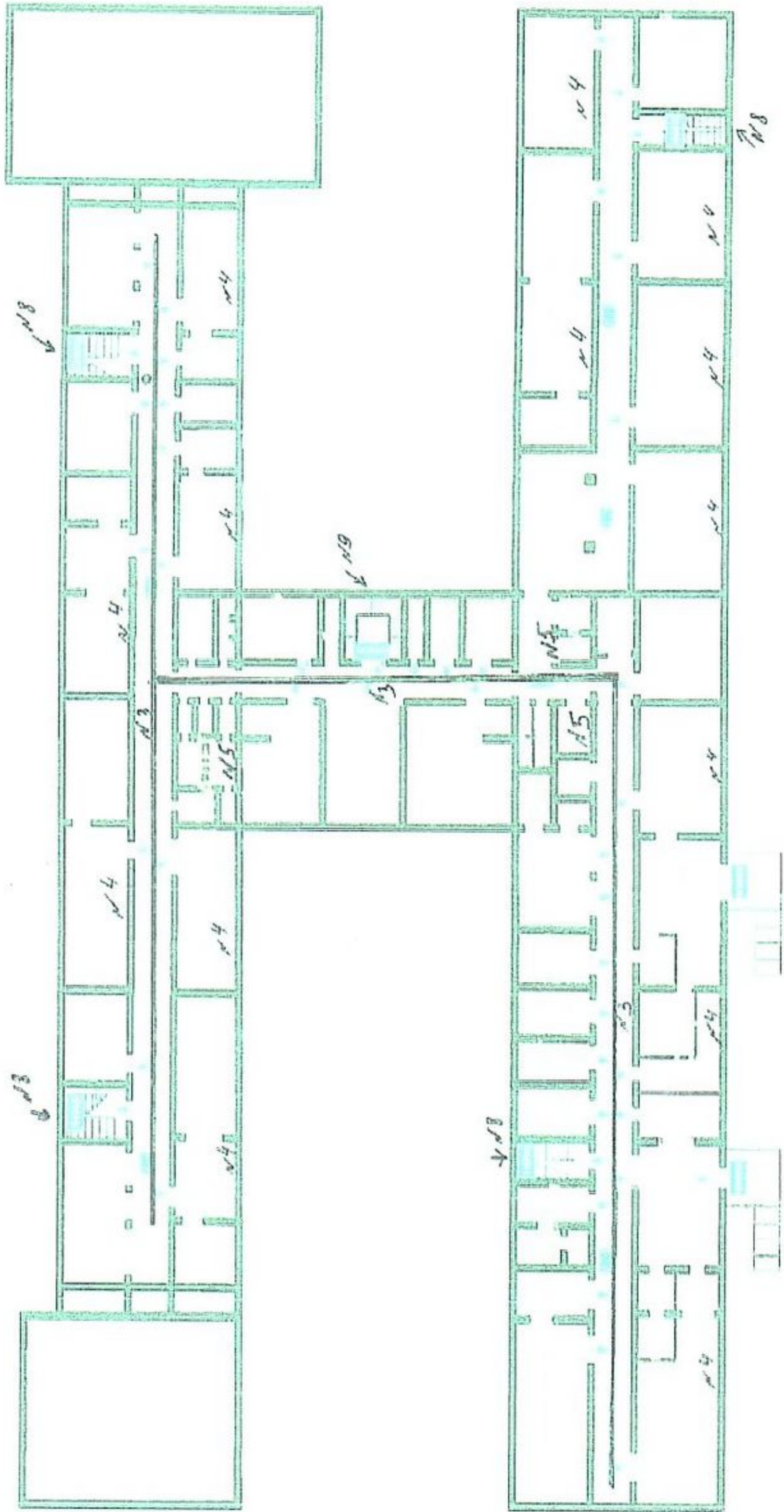




1 этаж



2 этаж



3 этаж

